



















PLAN DE ORDENAMIENTO ZONAL CARRERA 38 - CORDIALIDAD



Soy BARRANQUILLA
MAPAS DE FORMULACIÓN
SECRETARÍA DISTRITAL DE PLANEACIÓN

SISTEMA DE MOVILIDAD - PERFILES VIALES

CONVENCIONES	LEYENDA
 Área Plan Zonal	PERFIL VIAL PROYECTADO
 Perímetro urbano	 V2 Especial
 Límite Distrital	 V3 Especial
 Límite municipal	 Perfil vial según Plan Parcial adoptado
 Cuerpos de agua	PERFIL VIAL EXISTENTE
 Arroyos	 VR2
 Vías principales	 VR3
 Áreas desarrolladas	 AVC
 Planes Parciales	 V1
 Macroproyecto	 VTM1

DECRETO No. 0000 de 2021
FECHA: 00 de junio

**FUENTE INFORMACIÓN
CARTOGRÁFICA**
 aría Distrital de Planeación: 2021
 aría de Movilidad: 2012, 2013
 ía de Gestion Catastral: 2020

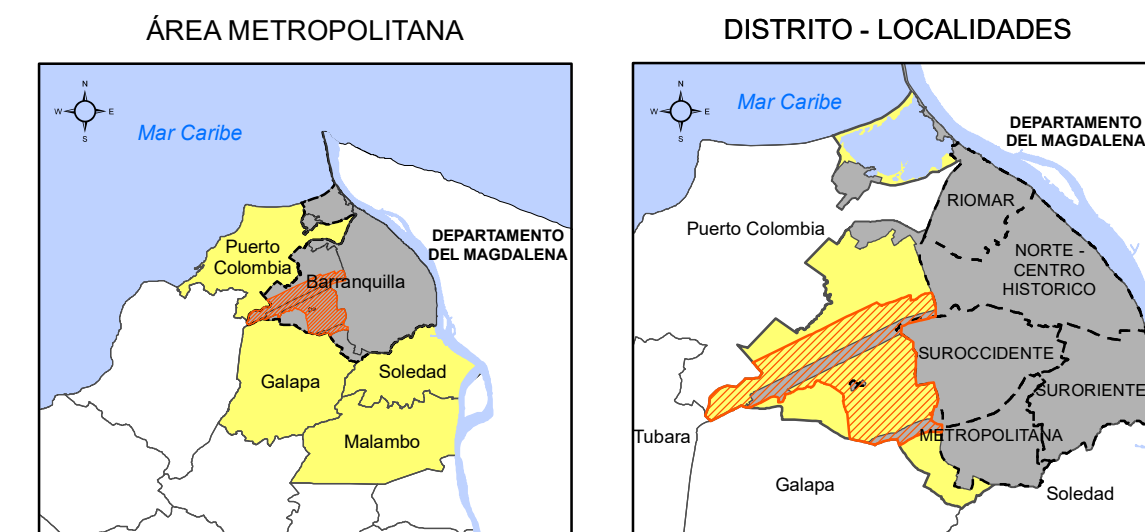
INFORMACIÓN DE REFERENCIA

Sistema de referencia: MAGNA - SIRGAS
Proyección: Transversa de Mercator
Datum: MAGNA_ATL_BARRANQUILLA
Elipsoide: CGS_ATL_Barranquilla
Falso Este: 917.264,4
Falso Norte: 1.699.839,9
Latitud de Origen: 10,923183
Origen: Central
Factor de Escala: 1
Unidad lineal: Metros

ELABORÓ

Secretaría Distrital de Planeación
Junio de 2021

LOCALIZACIÓN



ESCALA DE IMPRESIÓN

1:15,000



SISTEMA DE MOVILIDAD PERFILES VIALES

FORMULACIÓN
POZ CARRERA 38 CORDIALIDAD
MAPA N°

F-08